






Legende kavelplan:

	indicatieve inplanting woning (kadastraal)
	bouwzone
	voortuinstrook
	zijtuin- en achtertuinstrook
	kavelgrens
	eigendomsgrens aanpalenden (kadastraal)
	rooilijn
	aanduiding lengte- / dwarsprofiel
	watergreppel
	rand verharding (kadastraal)
	rand verharding
	afsluiting
737	kadastraal perceelnummer
15	huisnummer
-66.13-	lengte perceelsgrens
4a 97ca	oppervlakte kavel
	verlichtingspaal
45.27	bestaand maaiveldpeil
	waterslikker
	straatkap water