

ex. voor gemeente

PROVINCIE OOST-VLAANDEREN .
ARRONDISSEMENT AALST .

X

GEMEENTE BAVELEM.

Mij bekend om gevoegd te worden bij
het Koninklijk Besluit van 24-4-1964
De Minister van Openbare Werken
Get.: G. P.

Voor eensluidend afschrift.
De Adj.-Adviseur,

ONTWERP VAN ALGEMEEN

K. Van Vinck




AFLIJNINGSPLAN .

K. Van Vinck

VOOR DE BUURTWEK Nr. 1.

VERKLARING .

SCHAAL: 1/500 .

- Wettige breedte .
- Aflijning, in ontwerp bij het Bestuur van
Bruggen en Wegen .
- As van de weg volgens het goedgekeurd verbeterings
ontwerp van de weg .
- Aflijning .
-  gronden in te lijven bij de weg .
-  gronden in te lijven bij de weg naarmate bouwen en
herbouwen .
-  Af te stane gronden van het openbaar domein .

*geel
licht groen
roze*

TOESTAND VAN DE GEBOUWEN .

- N Nieuwe gebouwen .
- O.h. Oude gebouwen in goede staat .
- O.R. Oude gebouwen in redelijk goede staat .
- O.S. Oude gebouwen in slechte staat .

Opgemaakt door de ondergetekende Meetkundige - Schatter.
kent, 23 SEPT 1960
bezien, de Ingenieur.



E. D'Hondt
E. D'Hondt.

L. Willems
L. Willems.

bezien en goedgekeurd door de gemeenteraad van BAVELEM
in zitting van: 16 FEB. 1961
In opdracht: De Secretaris.



[Signature]

De Burgemeester.
[Signature]